Situace
M 1:250


111.300
O1=.005
O1=.008
O1=.008
O1=.005
O1=.000
O1=.005
O1=.004
O1=.029
O1=.034
111.349.242
ZP

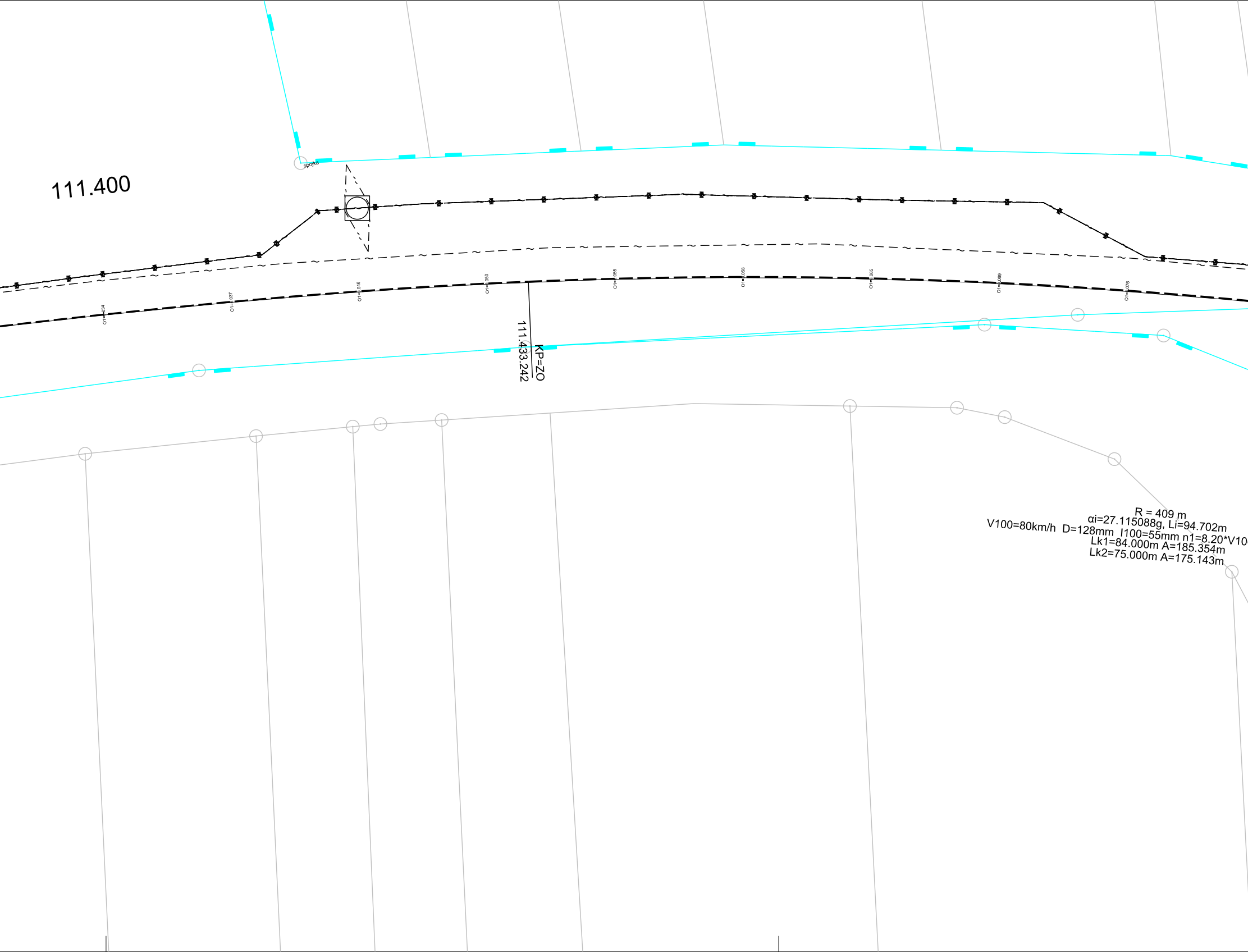
111.400
spojka
O1=0.034
O1=0.037
O1=0.046
O1=0.050
O1=0.055
O1=0.058
O1=0.065
O1=0.069
O1=0.076
KP=ZO
111.433.242
R = 409 m
αi=27.115088g, Li=94.702m
V100=80km/h D=128mm I100=55mm n1=8.20*V10
Lk1=84.000m A=185.354m
Lk2=75.000m A=175.143m

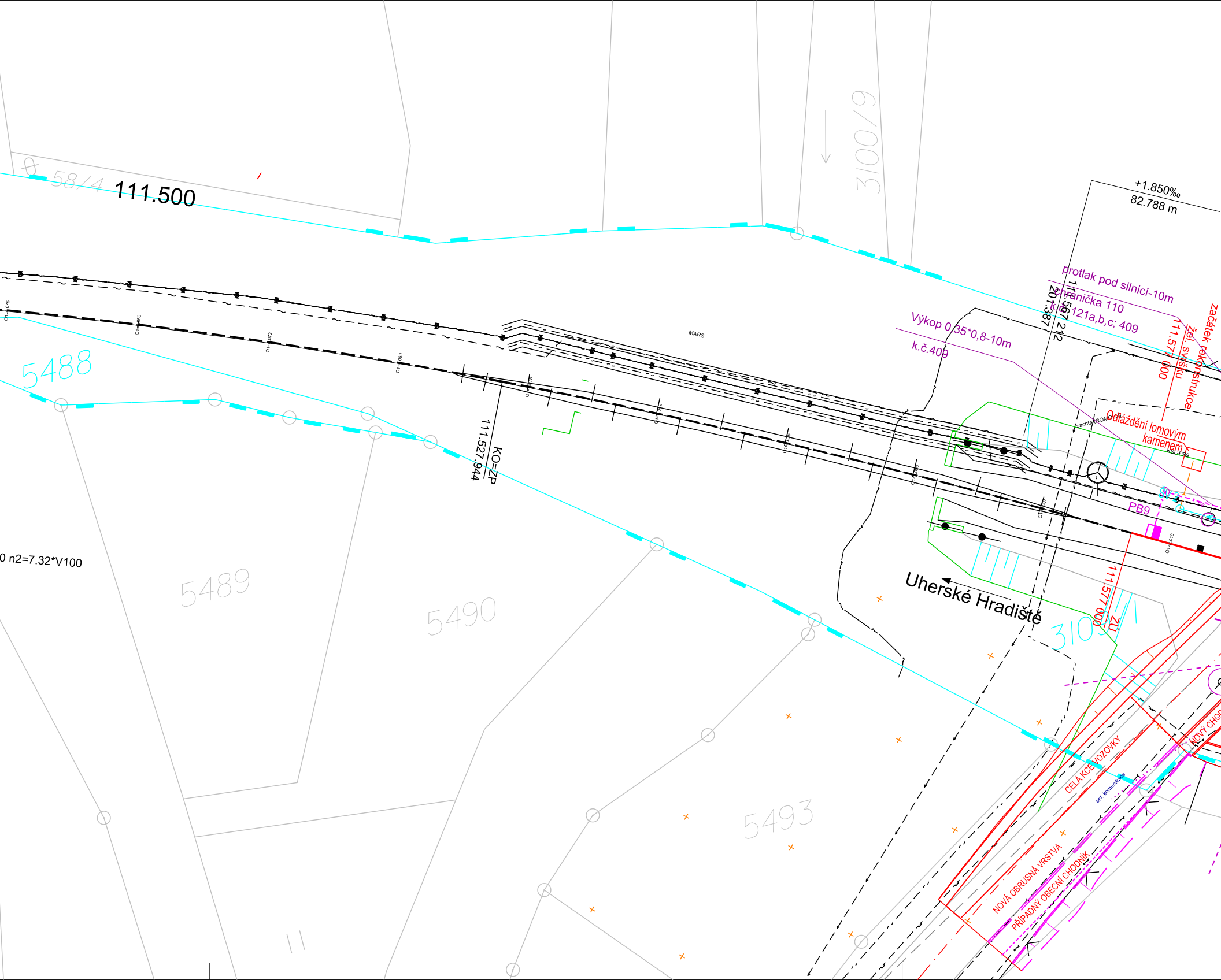
3100/9
58/4
111.500
+1.850‰
82.788 m
protlak pod silnicí-10m
chránička 110
k.č. 121a,b,c; 409
Výkop 0,35*0,8-10m
k.č.409
111.567 212
201.387
začátek rekonstrukce
žel. svršku
111.577 000
MARS
5488
111.527.944
KO=ZP
sachta (ROMO...)
Odláždění lomovým
kamenem
KSL-PB9
PB9
0 n2=7.32*V100
5489
5490
Uherské Hradiště
111.577 000
ZU
3109/1
5493
CELÁ KCE VOZOVKY
asf. komunikace
NOVÁ OBRUSNÁ VRSTVA
PŘÍPADNÝ OBECNÍ CHODNÍK
NOVÝ CHOD

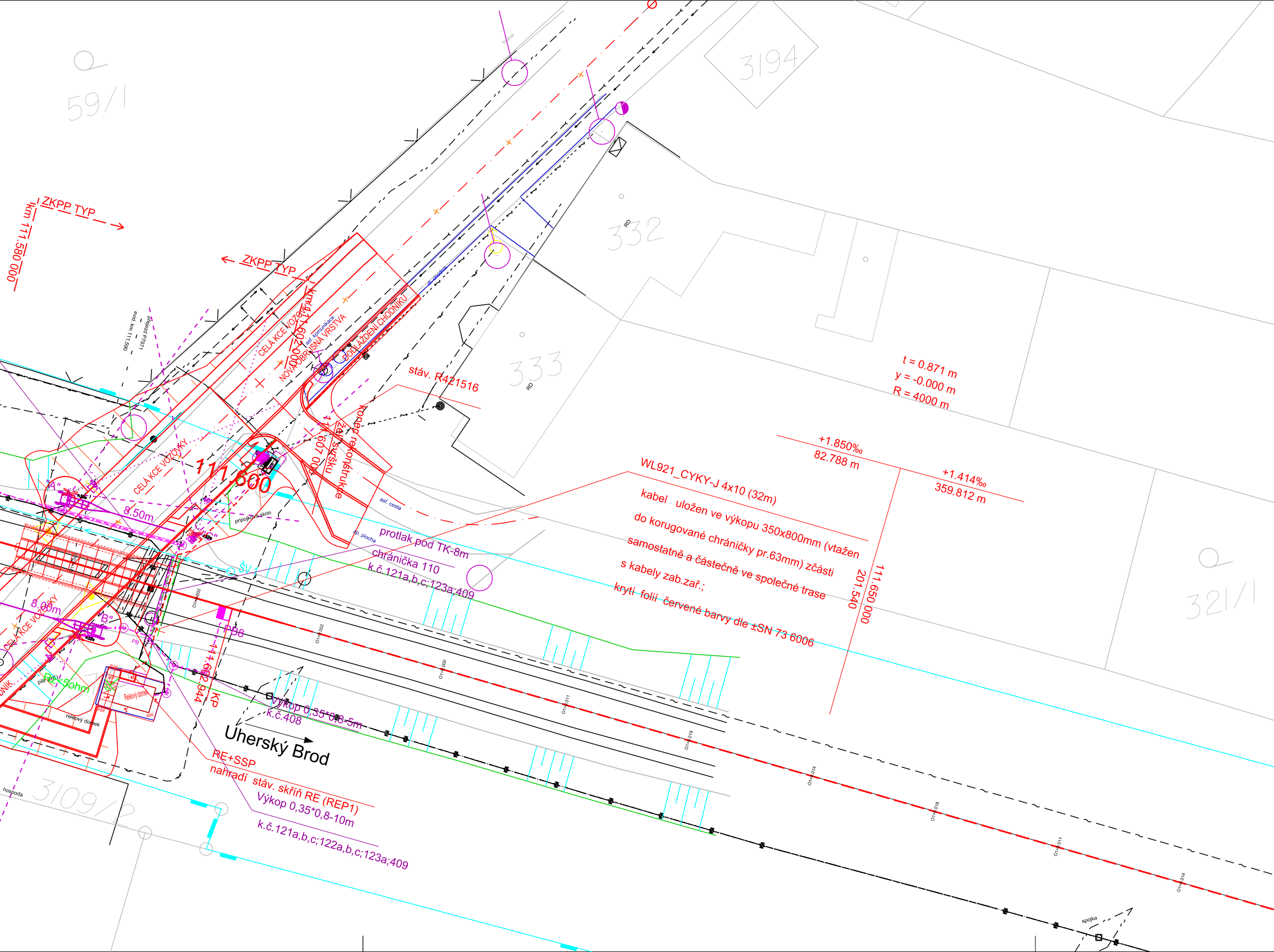
59/1
3194
332
RD
333
RD
321/1
3109/2
ZKPP TYP
km 111.580 000
ZKPP TYP
evid. km 111.590
přejezd P7971
CELÁ KCE VOZOVKY
km 111.609 000
asf. komunikace
NOVÁ OBRUSNÁ VRSTVA
DOLÁŽDĚNÍ CHODNÍKU
dl. chodník
stáv. R421516
Konec rekonstrukce
žel. svršku
km 111.607 000
CELÁ KCE VOZOVKY
111.600
"A"
8.50m
"C"
přípojková skříň
asf. cesta
zp. plocha
ŠV 1
8.00m
"B"
CELÁ KCE VOZOVKY
PB
PB8
km 111.602 944
KP
pilíř (RE)
RZ<5ohm
Reléový domek
reléový domek
hospoda
Uherský Brod
t = 0.871 m
y = -0.000 m
R = 4000 m
+1.850‰
82.788 m
+1.414‰
359.812 m
111.650 000
201.540
spojka
brána

protlak pod TK-8m
chránička 110
k.č.121a,b,c;123a;409

WL921_CYKY-J 4x10 (32m)
kabel uložen ve výkopu 350x800mm (vtažen
do korugované chráničky pr.63mm) zčásti
samostatně a částečně ve společné trase
s kabely zab.zař.;
krytí folií červené barvy dle ČSN 73 6006

Výkop 0,35*0,8-5m
k.č.408

RE+SSP
nahradí stáv. skříň RE (REP1)
Výkop 0,35*0,8-10m
k.č.121a,b,c;122a,b,c;123a;409


318/1
317/2
319
320
111.700

Legenda stávajících sítí

Vodovod podzemní bez rozlišení (ba.0;Vodovod3;tl.1)
Kanalizace podzemní bez rozlišení (ba.6;Kanal2;tl.1)

Cetin
Sdělovací podzemní

GasNet
Plyn podzemní středotlak

EG.D
Podzemní silové vedení NN
Venkovní silové vedení NN
Zrušené podzemní silové vedení

ČD Telematika
Sdělovací podzemní optický
Sdělovací podzemní kabel

Správa železnic
Podzemní silové vedení (SEE)
Sdělovací podzemní kabel (SSZT)
Zabezpečovací podzemní kabel (SSZT)

Legenda situace

hranice pozemku Českých drah, a.s.
hranice pozemku SŽ, s.o.
hranice pozemků katastrální mapy
stávající stav
kolejové řešení, mostní a pozemní objekty
rušené koleje a výhybky, demolice
trativod
komunikace a zpevněné plochy
silnoproudá zařízení
zabezpečovací zařízení
sdělovací zařízení
kanalizace/svodné potrubí
věcné břemeno
kolejové řešení, SVÚ
O1=0.010 Odchylka projektované vs. zaměřené osy

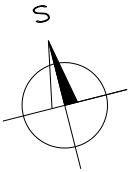

Pozn: Přesná souřadnice ZÚ (bod vytyčení 1) a směrník následující tečny bude přesně doměřena během stavby a to za pomoci měřícího stroje.
Bod bude umístěn ve vzdálenosti 0,5m před stávajícím svárem.
Udávaná souřadnice vycházela ze zaměření stávajících tečen a proložení trasy oblouku s parametry od správce tratí.

Ministerstvo dopravy
Státní fond dopravní infrastruktury

Orientační schéma:	Razítko oprávněné osoby:
	Podpis: Datum:

Revize:	Datum:	Popis:	Kontroloval:
000	03/2022	Definitivní odevzdání dokumentace	Ing. Matěj Darda

Stavebník/Investor:	**Správa železnic, státní organizace**
Adresa:	Dlážděná 1003/7, 110 00 Praha 1
Zástupce investora:	Stavební správa východ
Adresa:	Nerudova 1, 779 00 Olomouc

SPRÁVA ŽELEZNIC

Zhotovitel stavby:	**SB projekt s.r.o.**
Adresa:	Kasárenská 4063/4, 695 01 Hodonín
Kontakt:	T: +420 725 528 626 E: info@sbprojekt.cz]
Zhotovitel objektu:	**MORAVIA CONSULT Olomouc a.s.**
Adresa:	Legionářská 1085/8, 779 00 Olomouc
Kontakt:	T: +420 585 570 444 E: moravia@moravia.cz

Hlavní projektant (HIP):	Specialista:	Odpovědný projektant:	Zpracovatel:
Ing. Marian Kiss	Ing. Matěj Darda	Ing. Matěj Darda	Ing. Matěj Darda

Název stavby/akce:	**Doplnění závor na přejezdu v km 111,590 (P7971) trati Brno – Vlárský průsmyk**		Označení (S-kód): S621800214 Označení zhotovitele: 2103038-01
Název části:	Kolejový svršek a spodek		Označení části: **D.2.2.01**
Název objektu:	**Železniční svršek a spodek v km 111,590**		Označení objektu/komplexu: **SK 11-21-02**
Název přílohy:	Situace		Číslo přílohy: **2. 011**
Název dílčí části přílohy:	Situace km 111.300 - 111.700		Paré:
Kraj: Zlínský	Katastrální území: Drslavice [632643]	TUDU: 230234	
Stupeň dokumentace: DUSP	Datum zpracování: 19.03.2022	Formáty: 10 x A4	Měřítko: 1:250

S-kód:	Stupeň dokumentace:	Část:	Objekt:	Podobjekt:	Příloha:	Revize:
S 6 2 1 8 0 0 2 1 4	_ D U S P	- D 2 1 0 1	- S K 1 1 2 1 0 2	- x x	- 2 - 0 1 1	- 0 0 0

[Prostor pro další informace]